

УТВЕРЖДАЮ

Врио ректора Федерального  
государственного бюджетного  
образовательного учреждения  
высшего образования  
«Российский государственный  
аграрный заочный университет»  
Борисев М.Ю.



" " 20\_\_ г.

АКТ ОБСЛЕДОВАНИЯ  
объекта социальной инфраструктуры  
К ПАСПОРТУ ДОСТУПНОСТИ ОСИ  
N \_\_\_\_\_

Московская область г. Балашиха  
Наименование территориального  
образования субъекта  
Российской Федерации

" " \_\_\_\_\_ 2019г.

1. Общие сведения об объекте

- 1.1. Наименование (вид) объекта Федеральное государственное бюджетное образовательное учреждение высшего образования «Российский государственный аграрный заочный университет» (ФГБОУ ВО РГАЗУ)
- 1.2. Адрес объекта 143907, Московская область, г. Балашиха, ул. Ш. Энтузиастов, д.50
- 1.3. Сведения о размещении объекта:  
- отдельно стоящее здание 6 этажей, 10440.5 кв. м  
- наличие прилегающего земельного участка (да, нет); \_\_\_\_\_ кв. м
- 1.4. Год постройки здания 1975, последнего капитального ремонта \_\_\_\_\_
- 1.5. Дата предстоящих плановых ремонтных работ: текущего \_\_\_\_\_, капитального \_\_\_\_\_
- сведения об организации, расположенной на объекте
- 1.6. Название организации (учреждения) (полное юридическое наименование - согласно Уставу, краткое наименование) Федеральное государственное бюджетное образовательное учреждение высшего образования «Российский государственный аграрный заочный университет» (ФГБОУ ВО РГАЗУ)
- 1.7. Юридический адрес организации (учреждения) 143907, Московская область, г. Балашиха, ул. Ш. Энтузиастов, д.50

2. Характеристика деятельности организации на объекте

Дополнительная информация \_\_\_\_\_ образование \_\_\_\_\_

### 3. Состояние доступности объекта

#### 3.1. Путь следования к объекту пассажирским транспортом

(описать маршрут движения с использованием пассажирского транспорта)

Автобусами № 8, 15, 17, 19, 336, 396, а также маршрутными такси № 8к, 15к, 25к, 125к до остановки «РГАЗУ», далее пешком 260м, наличие адаптированного пассажирского транспорта к объекту есть (не на всех маршрутах)

#### 3.2. Путь к объекту от ближайшей остановки пассажирского транспорта:

3.2.1. расстояние до объекта от остановки транспорта 260 м

3.2.2. время движения (пешком) 3 мин.

3.2.3. наличие выделенного от проезжей части пешеходного пути (да, нет) да

3.2.4. Перекрестки: нерегулируемые; регулируемые, со звуковой сигнализацией, таймером; нет

3.2.5. Информация на пути следования к объекту: акустическая, тактильная, визуальная; нет

3.2.6. Перепады высоты на пути: есть (Неровное, разбитое пешеходное покрытие тротуаров. Бордюрные камни высотой от 0.15м)

Их обустройство для инвалидов на коляске: нет

#### 3.3. Организация доступности объекта для инвалидов - форма обслуживания <\*>

N п/п	Категория инвалидов (вид нарушения)	Вариант организации доступности объекта (формы обслуживания) <*>
1	Все категории инвалидов и МГН	Б
	в том числе инвалиды:	
2	передвигающиеся на креслах-колясках	ВНД
3	с нарушениями опорно-двигательного аппарата	Б
4	с нарушениями зрения	ДУ
5	с нарушениями слуха	Б
6	с нарушениями умственного развития	Б

<\*> Указывается один из вариантов: "А", "Б", "ДУ", "ВНД".

#### 3.4. Состояние доступности основных структурно-функциональных зон

N п/п	Основные структурно-функциональные зоны	Состояние доступности, в том числе для основных категорий инвалидов <*>	Приложение	
			N на плане	N фото
1	Территория, прилегающая к зданию (участок)	ДЧ-И (Г, У), ДУ (К, С, О)		1-14
2	Вход (входы) в здание	ДЧ-И (Г, О, У), ДУ (К, С)		15-25
3	Путь (пути) движения внутри здания (в т.ч. пути эвакуации)	ДЧ-И (Г, У, О), ДУ (С), ВНД (К)		27-41
4	Зона целевого назначения здания (целевого посещения объекта)	ДЧ-И (К, О, У), ДУ (Г, С)		42-50
5	Санитарно-гигиенические помещения	ДЧ-И (Г, О, У), ДУ (К, С)		51-56

6	Система информации и связи (на всех зонах)	ДЧ-И (К, О), ВНД (Г, С), ДУ (У)		57-63
7	Пути движения к объекту (от остановки транспорта)	ДЧ-И (Г, О, У), ДУ (К, С)		

-----  
 <\*> Указывается: ДП-В - доступно полностью всем; ДП-И (К, О, С, Г, У) - доступно полностью избирательно (указать категории инвалидов); ДЧ-В - доступно частично всем; ДЧ-И (К, О, С, Г, У) - доступно частично избирательно (указать категории инвалидов); ДУ - доступно условно, ВНД - недоступно.

### 3.5. Итоговое заключение о состоянии доступности ОСИ:

Адаптация объекта на предмет доступности для инвалидов и маломобильных групп населения (МГН) не обеспечивает возможность самостоятельного передвижения по всем зонам и помещениям. Объект можно признать условно доступным для отдельных категорий инвалидов и временно недоступным для инвалидов, передвигающихся на креслах-колясках.

## 4. Управленческое решение

### 4.1. Рекомендации по адаптации основных структурных элементов объекта

№ п/п	Основные структурно-функциональные зоны объекта	Рекомендации по адаптации объекта (вид работы) <*>
1	Территория, прилегающая к зданию (участок)	Ремонт, организационные решения.
2	Вход (входы) в здание	Ремонт, организационные решения.
3	Путь (пути) движения внутри здания (в т.ч. пути эвакуации)	Ремонт, организационные решения.
4	Зона целевого назначения здания (целевого посещения объекта)	Ремонт, организационные решения.
5	Санитарно-гигиенические помещения	Ремонт, организационные решения.
6	Система информации на объекте (на всех зонах)	Ремонт, организационные решения, индивидуальные решения с ТСР,
7	Пути движения к объекту (от остановки транспорта)	Ремонт, организационные решения
8	Все зоны и участки	Ремонт, организационные решения, индивидуальные решения с ТСР.

-----  
 <\*> Указывается один из вариантов (видов работ): не нуждается; ремонт (текущий, капитальный); индивидуальное решение с ТСР; технические решения невозможны - организация альтернативной формы обслуживания.

4.2. Период проведения работ \_\_\_\_\_  
в рамках исполнения \_\_\_\_\_

(указывается наименование документа: программы, плана)

4.3. Ожидаемый результат (по состоянию доступности) после выполнения работ по адаптации \_\_\_\_\_

Оценка результата исполнения программы, плана (по состоянию доступности)

4.4. Для принятия решения требуется, не требуется (нужное подчеркнуть):

4.4.1. согласование на Комиссии \_\_\_\_\_

(наименование Комиссии по координации деятельности в сфере обеспечения доступной среды жизнедеятельности для инвалидов и других МГН)

4.4.2. согласование работ с надзорными органами (в сфере проектирования и строительства, архитектуры, охраны памятников, другое - указать)

4.4.3. техническая экспертиза; разработка проектно-сметной документации;

4.4.4. согласование с вышестоящей организацией (собственником объекта);

4.4.5. согласование с общественными организациями инвалидов \_\_\_\_\_;

4.4.6. другое \_\_\_\_\_.

Имеется заключение уполномоченной организации о состоянии доступности объекта (наименование документа и выдавшей его организации, дата), прилагается

4.7. Информация может быть размещена (обновлена) на Карте доступности субъекта Российской Федерации \_\_\_\_\_

(наименование сайта, портала)

## 5. Особые отметки

### ПРИЛОЖЕНИЯ:

Результаты обследования:

1. Территории, прилегающей к объекту на 7 л.
2. Входа (входов) в здание на 5 л.
3. Путей движения в здании на 8 л.
4. Зоны целевого назначения объекта на 6 л.
5. Санитарно-гигиенических помещений на 3 л.
6. Системы информации (и связи) на объекте на 4 л.


Результаты фотофиксации на объекте фотографии на 1 CD – диске - 63 шт..

Поэтажные планы, паспорт БТИ \_\_\_\_\_ на \_\_\_\_\_ л.

Другое (в том числе дополнительная информация о путях движения к объекту)


Руководитель  
рабочей группы

Эксперт СДС ВОИ      Морозов Антон Викторович  
(Ф.И.О.)


  
\_\_\_\_\_  
(Подпись)

Члены рабочей группы:

Эксперт СДС ВОИ      Терехина Светлана Борисовна  
(Ф.И.О.)

  
\_\_\_\_\_  
(Подпись)

Эксперт СДС ВОИ      Зеликов Александр Николаевич  
(Ф.И.О.)

  
\_\_\_\_\_  
(Подпись)

В том числе:

представители общественных  
организаций инвалидов: Председатель Московской областной организации  
общероссийской общественной организации «Всероссийское общество инвалидов»  
(МООО ВОИ).

Зеликов Николай Иванович  
(Ф.И.О.)



\_\_\_\_\_  
(Подпись)

представители организации,  
расположенной на объекте

\_\_\_\_\_  
(Должность, Ф.И.О.)

\_\_\_\_\_  
(Подпись)

\_\_\_\_\_  
(Должность, Ф.И.О.)

\_\_\_\_\_  
(Подпись)

Управленческое решение согласовано " \_\_\_\_\_ " \_\_\_\_\_ 20\_\_ г.  
(протокол N \_\_\_\_\_)

Комиссией (название) \_\_\_\_\_